



ANNEXE

ILLUSTRATIONS, CARTES ET DONNÉES

Table des tableaux

Tableau 1 : inventaire général des forces d'occupation Allemandes sur l'île d'Oleron entre janvier 1944 et avril 1945.	IV
Tableau 2 : Groupement géographique des forces d'occupation Allemandes en janvier 1945 et les positions du Mur de l'Atlantique rattachées (D'après Alain Chazette).....	VI
Tableau 3 : inventaire des vaisseaux navals de la French Naval Task Force ayant participé à l'attaque de l'île d'Oleron (30 avril 1945).....	X
Tableau 4 : inventaire des véhicules maritimes légers employés pour le franchissement du pertuis de Maumusson et le débarquement sur Oleron (30 avril et 1 ^{er} mai 1945).....	XI
Tableau 5 : inventaire des forces humaines alliées déployées pour la libération de l'île d'Oleron (30 avril-1 ^{er} mai 1945).....	XII
Tableau 6 : division de marche des forces alliées pour la capture d'Oleron, 30 avril-1 ^{er} mai 1945	XIII
Tableau 7 : inventaire des missions aériennes contre Oleron entre la création des Forces Aériennes de l'Atlantique et l'attaque de Royan (14 avril 1945).....	XIV
Tableau 8 : inventaire des raids aériens contre Oleron dans la période de pré-libération de l'île (16 au 28 avril 1945).....	XV
Tableau 9 : état de la marée dans le secteur sud-Oleronais durant la période de libération (29 avril-1 ^{er} mai 1945) d'après les prédictions du S.H.O.M.	XVI

Table des figures

<i>Figure 1 : carte générale de l'île d'Oleron, les grands axes de communication et la répartition des villages.</i>	<i>III</i>
<i>Figure 2 : hiérarchie militaire des forces d'occupation Allemandes dans l'île d'Oleron en janvier 1944.</i>	<i>V</i>
<i>Figure 3 : carte militaire des installations de l'Atlantikwall sur l'île d'Oleron en janvier 1944 (d'après Alain Chazette).</i>	<i>VII</i>
<i>Figure 4 : carte militaire des installations de l'Atlantikwall sur l'île d'Oleron en janvier 1945 (d'après Alain Chazette).</i>	<i>VIII</i>
<i>Figure 5 : état des actions de la résistance Oleronaise sur l'île d'Oleron entre le 30 avril et le 1^{er} mai 1945.</i>	<i>IX</i>
<i>Figure 6 : marégramme de La Rochelle – Pallice et Royan – Pointe de Grave du 29 avril au 1^{er} mai 1945 selon les prédictions du S.H.O.M.</i>	<i>XVI</i>
<i>Figure 7 : la partie Sud de l'île d'Oleron le 30 avril 1945 et la progression des troupes Françaises de 6 h 02 à 22 heures.</i>	<i>XVII</i>
<i>Figure 8 : la partie centrale de l'île d'Oleron et la progression des troupes Françaises le 1^{er} mai 1945.</i>	<i>XVIII</i>
<i>Figure 9 : la partie Nord de l'île d'Oleron et la progression des troupes Françaises le 1^{er} mai 1945.</i>	<i>XIX</i>
<i>Figure 10 : vue générale de l'attaque de l'île d'Oleron telle qu'elle est donnée par Christian Genet (reproduction).</i>	<i>XX</i>

Figure 1 : carte générale de l'île d'Oleron, les grands axes de communication et la répartition des villages.



PARTIE 1 : L'Allemagne nazie et l'île d'Oleron

Tableau 1 : inventaire général des forces d'occupation Allemandes sur l'île d'Oleron entre janvier 1944 et avril 1945.

Nom	Localisation	Type	Effectifs
<i>1./leMAA 687¹</i>	-		-
<i>2./leMAA 687¹</i>	Saint-Georges	Compagnie d'infanterie de marine	-
<i>3./leMAA 687¹</i>	Saint-Pierre		-
<i>4./leMAA 687</i>	La Cotinière		Batterie mobile attelée de marine
<i>5a./leMAA 687</i>	Chassiron	Batterie côtière fixe de marine	370
<i>5b./leMAA 687</i>	Trois-Pierres		370
<i>5c./leMAA 687</i>	La Perroche		370
<i>5d./leMAA 687</i>	La Giraudière		370
<i>3./MaFlA 812</i>	La Brée		Batterie côtière <i>Flak</i> de marine
<i>4./MaFlA 812</i>	Chassiron	-	
<i>6./MaFlA 812</i>	Boyardville	-	
<i>7./MaFlA 812</i>	[Toute l'île]	-	
<i>1./HAA 1180</i>	Le Douhet	Batterie côtière de l'armée de terre	-
<i>3./HAA 1180</i>	Saint-Denis		-
<i>4./HAA 1180</i>	Chaucre		-
<i>Fest Nachr Stab 2/6</i>	Saint-Georges – Rochefort		-
<i>2 Komp/3 Funk-Mess- Abteilung</i>	Chassiron		-
<i>Italian Komp/leMAA 687²</i>	-	Fusiliers-marins détachés du bataillon Bordelais <i>San Marco</i>	-
<i>6/Festa LXXX³</i>	-	Bataillon cycliste de l'armée de terre	-
<i>1./HKAA 1280</i>	-	Bataillon de l'armée de terre	230
<i>3./HKAA 1280</i>	-		230
<i>4./HKAA 1280</i>	-		230
<i>1./RA Oleron</i>	Dolus	<i>Radfahr-Abteilung Oleron</i> (ou <i>Kampfgruppe Jung</i>)	280
<i>2./RA Oleron</i>	Bonnemie		250
<i>3.(it.)/RA Oleron</i>	Saint-Georges		160

¹ La compagnie a été transférée en août 1944 à La Rochelle.

² La compagnie est renommée en *(it.)/RA Oleron*.

³ La compagnie est renommée en *1./RA Oleron*.

Figure 2 : hiérarchie militaire des forces d'occupation Allemandes dans l'île d'Oleron en janvier 1944.

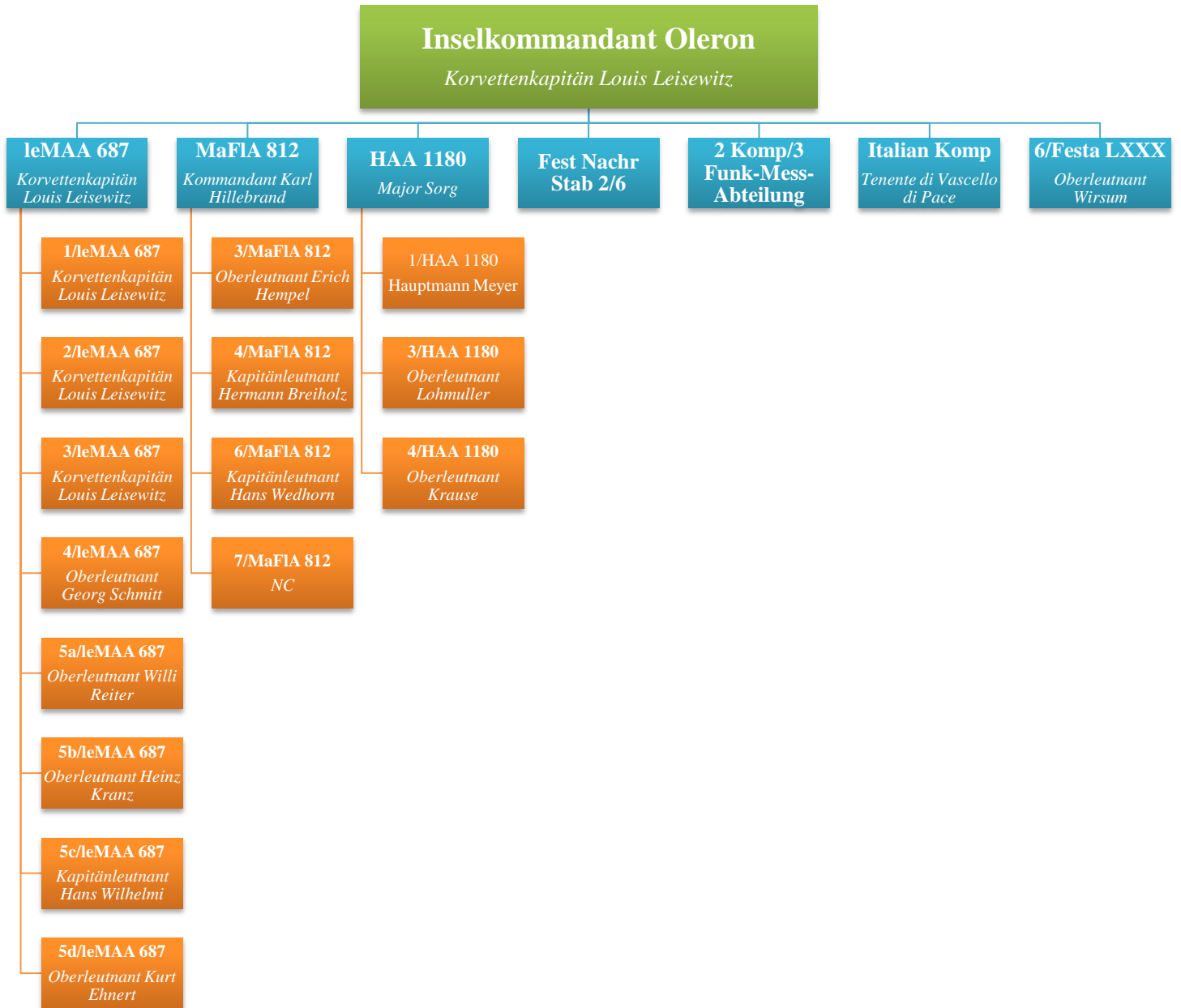


Tableau 2 : Groupement géographique des forces d'occupation Allemandes en janvier 1945 et les positions du Mur de l'Atlantique rattachées (D'après Alain Chazette)

<i>Kampf-Abschnitt et Kampf-Gruppe</i>	Groupe militaire	Positions de l'Atlantikwall	
<i>K.-A. Adler</i>	1./HKAA 1280	<i>Adler</i>	<i>Biber</i>
<i>K.-G. Ost</i>	4./MaFLA 812	<i>Dachs</i>	<i>Einhorn</i>
	6./MaFLA 812	<i>Falter</i>	<i>Fasan</i>
		<i>Feldhaus</i>	<i>Forelle</i>
<i>K.-A. Gemse</i>	4./HKAA 1280	<i>Gemsbock</i>	<i>Gemse</i>
<i>K.-G. Süd</i>	5a./leMAA 687	<i>Habicht</i>	<i>Hamster I & II</i>
		<i>Henne</i>	<i>Hirsh</i>
	5d./leMAA 687	<i>Huhn</i>	<i>Hummel</i>
		<i>Hase</i>	<i>Heimchen</i>
		<i>Igel</i>	<i>Iltis</i>
<i>K.-G. West</i>	5c./leMAA 687	<i>Kondor</i>	<i>Lama</i>
		<i>Luchs</i>	<i>Mammut</i>
<i>K.-A. Mitte</i>	3./HKAA 1280	<i>Lerche</i>	
<i>K.-A. Nord</i>	5b./leMAA 687	<i>FuMO Chassiron</i>	<i>Qualle</i>
		<i>Rabe</i>	<i>Taube</i>
<i>K.-A. Viper</i>	3./MaFLA 812	<i>Otter</i>	<i>Vampir</i>
		<i>Viper</i>	

Figure 3 : carte militaire des installations de l'Atlantikwall sur l'île d'Oleron en janvier 1944 (d'après Alain Chazette).



Figure 4 : carte militaire des installations de l'Atlantikwall sur l'île d'Oleron en janvier 1945 (d'après Alain Chazette).



Partie 2 : la résistance sur l'île d'Oleron

Figure 5 : état des actions de la résistance Oleronaise sur l'île d'Oleron entre le 30 avril et le 1^{er} mai 1945⁴.

Groupe de résistance	Effectif	Mitraillettes	Coupures téléphoniques	Interdictions routières	Divers	Prisonniers allemands
<i>BOYARDVILLE</i>	6	6	4	2	Port et pont de Boyard sauvés, 1 pièce de 20, 3 mitrailleuses	14
<i>CHAUCRE</i>	24	15	6	3	2 Allemands blessés	11
<i>CHERAY</i>	7	6	8	Abattis – 2 postes	Contrôle immédiat guides	1
<i>DOLUS</i>	36	30	11	5 postes – patrouilles	2 voitures dont la centrale-radio, 4 cyclistes	43, + 60 à la Rémigeasse
<i>DOMINO</i>	12	12	8	Abattis – patrouilles	-	1
<i>LA BREE</i>	24	15	3	1	-	7
<i>LA CACONIERE</i>	8	-	3	-	-	9
<i>LE CHATEAU</i>	7	-	-	guides	-	-
<i>LA COTINIERE</i>	18	17	4	patrouilles	Fait rendre la garnison du blockhaus	18
<i>ORS</i>	10	4	-	-	guides	-
<i>St-DENIS</i>	12	10	4	Interdictions	-	-
<i>St-GEORGES</i>	6	5	4	4 estafettes motos arrêtées	Le Lt Ct la batterie de la Dresserie, tué	5
<i>St-PIERRE</i>	16	21	8	Contenu un groupe d'Allemands	Tué 5 Allemands au blockhaus de St-Pierre	35
<i>St-TROJAN</i>	20	-	-	-	-	-
<i>SAUZELLE</i>	4	4	2	Enlevés 1 canon de 75	Enlevé un poste d'obs.	13
<i>VERTBOIS</i>				ramassé 63 prisonniers	personnel et matériel 4 hommes	67

⁴Reproduction du tableau établi dans INCONNU, *op.cit.*, p.53.

Partie 3 : la libération de l'île d'Oleron

Tableau 3 : inventaire des vaisseaux navals de la *French Naval Task Force* ayant participé à l'attaque de l'île d'Oleron (30 avril 1945)⁵

Nom	Tonnage (en t)	Classe	Armement et/ou rôle	Flottille de rattachement
<i>Duquesne</i> *	10 000	Croiseur Trouville	4*203mm 8*20mm – 8*75mm « Nombreuses armes automatiques de D.C.A » ⁶	
<i>La Surprise</i>		Frégate - Escorteur		
<i>La Fortuné</i>		Frégate - Torpilleur		
<i>Le Basque</i>		Frégate - Torpilleur		
<i>L'Aventure</i>		Escorteur		
<i>L'Alcyon</i>	1 500	Frégate – Torpilleur	3*40mm – 8*20mm (DCA) 3 torpilles Grenades	
<i>La Découverte</i>		Escorteur		
<i>Hova</i>		Destroyer d'escorte		
<i>Mastodonte</i>		Remorqueur de haute-mer		
<i>Amiral Mouchez</i>		Aviso hydrographe		Groupe Amiral Mouchez (ou Groupe Occasionnel n°3)
D312, D313, D314, D316, D317, D352, D353, D356		Dragueurs FYMS (8)	Déminage sous-marin magnétique et acoustique	Capitaine de Frégate Guillaume Rostand
D341		Dragueur FMMS	Déminage sous-marin magnétique et acoustique	31st Canadian Minesweeper Flotilla Commodore MacKay
HMCS <i>Thunder, Bayfield, Canso, Caraque, Kenora, Minas, Sursay, Vegreville</i>		Dragueurs canadiens (8)	Dragage des mines à orin	

⁵ Source : « *La Marine à Royan et à Oléron* » in *L'Armée Française au Combat*, n°3, août 1945, pp.38-39.

⁶ *Ibidem*.

Tableau 4 : inventaire des véhicules maritimes légers employés pour le franchissement du pertuis de Maumusson et le débarquement sur Oleron (30 avril et 1^{er} mai 1945)⁷

Classe	Nom et/ou Origine	Quantité engagée	Utilisation	Commandement du groupe
Landing Craft Vehicle and Personnel (LCVP)	Prêt US (6 th US Army Group), stationnés au Havre	24	Péniches de débarquement des troupes (36 soldats) et de matériel lourd	Lieutenant de Vaisseau Tanan
<i>DUKW</i>	Prêt US (468 th Amphibious Truck Company) stationnés au Havre	30 (22 selon Chazette p215)	Transport d'artillerie et de matériel lourd	
Barque	Barques à moteur de pêcheurs locaux, incluant leur équipage	75 p	Péniches de débarquement (transport de 12 soldats ou de 1,5t)	
Remorqueur	<i>Le Cognac</i> , Rochefort-sur-Mer	2		
Portière	Construction à l'arsenal (Rochefort) par le Génie (2 ^e Cie du 9 ^e B ^{on} et 151 ^e R ^{gt})	2	Ponton flottant de 30t des cinq chars SOMUA S 35 (13 ^e Dragons)	
Pinasse (armée)	<i>Le Général de Gaulle</i> et <i>Le Capitaine Ruby</i>	2	Débarquement	
Lasse	Barques plates locales non motorisées : <i>Le Revanchard</i> (Ors)	50	Transport de 5-6 hommes	
Divers	Chaland de 75t, petit remorqueur (locaux) Vedette armée : <i>L'Oleron</i> (Brouage)	16	Transport du commando Fournier	Capitaine de Corvette Montesquieu

⁷ Ce tableau compile de nombreuses sources, mais principalement : GENET Christian, *Nos Deux-Charentes en cartes postales anciennes*, n°42, *La libération de l'île d'Oleron*, Gémozac, Éditions Christian Genet, début des années 1980, 35p. pp.12-16.

Tableau 5 : inventaire des forces humaines alliées déployées pour la libération de l'île d'Oleron (30 avril-1er mai 1945)⁸

Désignation	Type	Éléments engagés	Commandement des éléments
<i>50^e Régiment d'Infanterie</i>	Infanterie	II/50 ^e III/50 ^e	Lt.-Col. Rodolphe Cézard
<i>131^e Régiment d'Infanterie</i>	Infanterie	II/131 ^e	Lt.-Col. Robert Durand
<i>158^e Régiment d'Infanterie</i>	Infanterie	I/158 ^e II/158 ^e III/158 ^e	Lt.-Col. Henri Monnet
<i>6^e Bataillon Porté de Tirailleurs Nord-Africains</i>	Infanterie	1 Bataillon	Chef de Bataillon Govys
<i>Bataillon de Fusiliers Marins de Rochefort</i>	Infanterie	Bataillon entier (3 compagnies)	Lieutenant de Vaisseau Dupin de Saint Cyr
<i>Groupe Franc Marin Armagnac</i>	Infanterie	Commando Fournier	Capitaine de Corvette Fournier
<i>Corps Franc d'Aviation Le Gaulois</i>	Infanterie	1 compagnie	Capitaine Lecroix
<i>25^e Bataillon du Génie</i>	Génie	NC	
<i>92^e Bataillon du Génie</i>	Génie	2 ^e compagnie	Chef de Bataillon Lemaire
<i>151^e Régiment du Génie</i>	Génie	Les 2 premières compagnies du I/151 ^e	Colonel Dondey
<i>13^e Dragons</i>	Blindés	4 chars SOMUA du 1 ^e Escadron	Chef d'Escadron Lesage Capitaine d'Aboville
<i>18^e Régiment de Chasseurs à Cheval</i>	Blindés	4 ^e Escadron (2 pelotons chenillés [44 chenillettes])	Lieutenant de Fleurieu
<i>10^e Régiment d'Artillerie D</i>	Artillerie	1 ^e et 2 ^e Groupe	Colonel Vermeil de Conchard
<i>12^e Régiment d'Artillerie</i>	Artillerie	1 ^{er} Groupe de PAK 75 1 groupe de <i>Nebelwerfer</i>	Lieutenant-colonel Moressée
<i>32^e Régiment d'Artillerie</i>	Artillerie	2 groupes de 75 (G97) 2 groupes de 155 C Schneider	Lieutenant-colonel Pages
<i>196^e Régiment d'Artillerie</i>	Artillerie	1 batterie de 105 1 batterie de 155 C Schneider	Lieutenant-colonel de Laguarrigue de Survilliers
<i>Artillerie de l'Air</i>	Artillerie	I/53	-
<i>13th US Field Artillery Brigade</i>	Artillerie de corps	Toute la brigade	Brigadier-General Bank
<i>999th Field Artillery Brigade</i>	Artillerie de corps	1 groupe de 203	-
<i>635th Field Artillery Brigade</i>	Artillerie de corps	1 groupe de 155 (long)	-
<i>514th Field Artillery Brigade</i>	Artillerie de corps	1 groupe de 155 (long)	-
<i>257th Field Artillery Brigade</i>	Artillerie de corps	1 groupe de 155 (court)	-
<i>1^{er} Régiment de Canoniers Marins</i>	Artillerie de corps	1 groupe de 90 2 batteries de 155 (long) 1 batterie de 220 (court)	Capitaine de Frégate Touraille
<i>16^e Groupe de F.T.A.</i>	Artillerie de corps	1 batterie de 90 Artillerie Antiaérienne	-

⁸ Les sources sont l'ensemble de notre corpus.

Tableau 6 : division de marche des forces alliées pour la capture d'Oleron, 30 avril-1er mai 1945

Division	Groupement
II et III/50^e Régiment d'Infanterie <i>Lt.-Col. Cézard – Roland Clée et Violette</i> Bataillon de Fusiliers Marins de Rochefort <i>LV Dupin de Saint-Cyr</i> 3^e Compagnie du génie du I/151^e Régiment du Génie <i>Capitaine Perret</i> Appui direct d'artillerie <i>Cdt Baumann</i> Groupe I/32^e Régiment d'Artillerie <i>Cdt Baumann</i> Groupe II/32^e Régiment d'Artillerie <i>Cdt Ruas</i>	GROUPEMENT CÉZARD <i>Lt.-Col. Rodolphe Cézard</i>
158^e Régiment d'Infanterie <i>Lt.-Col. Monnet</i> 2^e Compagnie du génie du I/151^e Régiment du Génie <i>Lieutenant Tézé</i> Appui direct d'artillerie <i>Lt.-Col. Chevalier</i> Groupe III/32^e Régiment d'Artillerie <i>Lt.-Col. Chevalier</i> Groupe I/12^e Régiment d'Artillerie <i>Cdt Baratte</i> Groupe IV/32^e Régiment d'Artillerie <i>Cdt Haack</i> Groupe II/10^e RAD <i>Cdt Vaillant</i> Groupe de Nebelwerfer <i>Cne Arène</i> Batterie 105 C/35 du 196^e Régiment d'Artillerie - Batterie 155 C Schneider du 196^e Régiment d'Artillerie -	Groupelement Monnet <i>Lt.-Col. Henri Monnet</i>
6^e Bataillon Porté de Tirailleurs Nord-Africains <i>Cdt Govys</i> 92^e Bataillon du Génie <i>Cdt Lemaire</i> 1^{er} Escadron Somua du 13^e Régiment de Dragons <i>Cne d'Aboville</i> 4^e Escadron du 18^e Chasseurs à Cheval <i>Lt de Fleurieu</i> Groupe d'artillerie de l'air 53/1 <i>Cne Gaultier</i> Une compagnie du Corps Franc d'Aviation Le Gaulois <i>Cne Lacroix</i>	Groupelement d'artillerie d'action d'ensemble <i>Lt.-Col. René Fulda</i>
13th US Field Artillery Brigade <i>Col. Wheaton</i> 1^{er} Régiment de canonniers-marins <i>CF Touraille</i> 16^e Groupe de Forces Terrestres Anti-aériennes <i>Chef d'Escadron Jolly</i> Batterie de 220 C Schneider -	Réserve de division 131^e Régiment d'Infanterie <i>Lt.-Col. Durand</i>
13th US Field Artillery Brigade <i>Col. Wheaton</i> 1^{er} Régiment de canonniers-marins <i>CF Touraille</i> 16^e Groupe de Forces Terrestres Anti-aériennes <i>Chef d'Escadron Jolly</i> Batterie de 220 C Schneider -	Artillerie lourde de corps d'armée <i>Brigadier-General Bank</i>
Groupe Franc Marin Armagnac <i>Capitaine de Corvette Fournier</i> 2^e Compagnie du 158^e Régiment d'Infanterie <i>Cne Granet</i>	Commando Fournier <i>Capitaine de Corvette Lucien Fournier</i>

Tableau 7 : inventaire des missions aériennes contre Oleron entre la création des Forces Aériennes de l'Atlantique et l'attaque de Royan (14 avril 1945)

Date	Objectif	Groupe	Appareil(s)	Nombre	Remarques
21 janvier 1945 ⁹	La Guinalière	GB1/34 « Béarn »	<i>Glenn Martin</i> <i>167F</i> <i>Douglas DB-7</i>	5	-
1 ^{er} février 1945 ¹⁰	Mission photo	GB1/31	<i>Ju88 (n°3)</i>	1	Atteint par la Flak, s'écrase à Saint-Vaize (Saintes)
15 février 1945 ¹¹	Château de Bonnemie	1/34 « Béarn »	<i>Glenn Martin</i>	3	Aucun tir au but.
<i>Aucune autre opération avant le 17 avril 1945 (voir tableau suivant).</i>					

⁹ BROTHÉ Éric, CHAZETTE Alain, REBERAC Fabien, *Charente-Maritime – Vendée, 1939-1945*, Chauray-Niort, Patrimoines & Médias, 1997, 247p., p.229

¹⁰ *Ibidem.*

¹¹ GENET Christian, LEROUX Jacques, BALLANGER Bernard, *Les deux Charentes sous les bombes, 1940-1945*, Gémozac, Éditions Christian Genet, 2008, 266p., p.232.

Tableau 8 : inventaire des raids aériens contre Oleron dans la période de pré-libération de l'île (16 au 28 avril 1945)

Date (1945)	Objectif	Type d'action	Groupe	Type d'appareil	Nombre d'appareils ¹⁴	Type de munitions	Munitions larguées	Remarques	
16 Avril	Batterie de la Giraudière	Bombardement de haute altitude	3 ^e Escadre de Chasse	P.47	7	-	-	-	
17 Avril	Citadelle du Château d'Oleron	Bombardement de haute altitude	11 ^e Brigade de bombardement moyen ¹³	Martin B.26 Marauder	50 (25 et 25 en deux vagues)	Bombe à fragmentation de 1000 livres	96,5t	-	
19 Avril	Citadelle du Château d'Oleron	Bombardement en semi-piqué	GC II/18 « Saintonge »	Spitfire	12	NC	3t	7 bombes au but	
19 Avril	Boyardville – Pointe de la Perrotine (Fasan ?)	Bombardement de haute altitude	GAN ¹² n°2	SBD	24	NC	27,5t	Aucune intervention de la Flak	
25 Avril	Batterie de la Giraudière (Habicht, Kater)	Bombardement de haute altitude	Groupe « Aunis » Groupe ment aéronaval	Junker 88 SBD	10 23	NC	31,5t	Batterie touchée	
27 Avril	Débarcadere d'Ors (Wn Ro 503 <i>Hermelin</i>)	Bombardement en piqué	Groupe « Saintogne »	Spitfire	12	NC	3t	Aucun tir au but	
27 Avril	Observation	Mission photographique	GAN n°2	SBD Dauntless	3	-	-	Nocturne	
28 Avril	Pointe de la Perrotine	Bombardement de haute altitude	Groupe « Aunis »	Junker 88	11 (deux sections)	NC	19t	Légers coups au but Vent violent de travers	
28 Avril	DCA près St-Pierre	Bombardement en piqué	GC II/18 « Saintonge »	Spitfire	11	NC	3t	2 coups au but Vent violent de travers	
27 Avril	Observation	Mission photographique	GR3/33	NC	NC	-	-	-	

¹² Ou Groupement Aéronaval n°2.

¹³ La 34^e escadre.

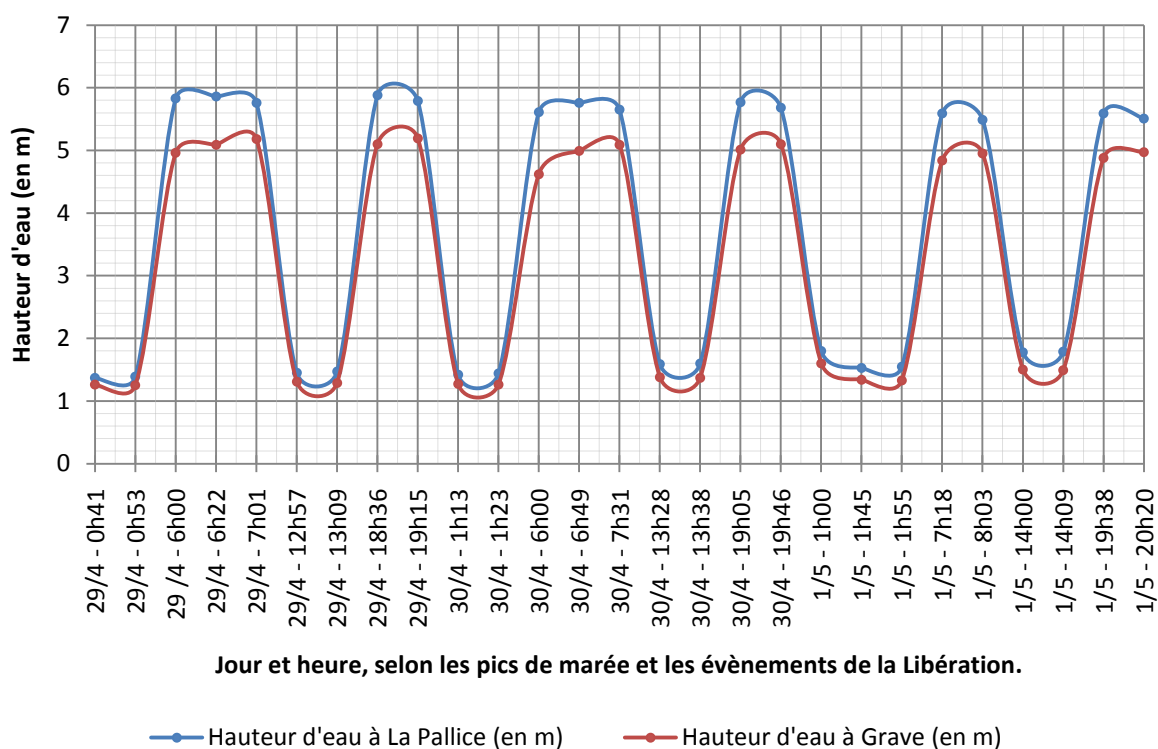
¹⁴ Ce nombre n'implique que les appareils ayant achevé complètement la mission (nous avons ainsi occulté les appareils ayant abandonné la mission pour raison mécanique).

Tableau 9 : état de la marée dans le secteur sud-Oleronais durant la période de libération (29 avril-1^{er} mai 1945) d'après les prédictions du S.H.O.M.¹⁵

Date et heure (UTC+2)	Hauteur d'eau (en m) <i>La Rochelle - Pallice</i>		Hauteur d'eau (en m) <i>Royan – Pointe de Grave</i>	
	Hauteur (m)	Coeff. :	Hauteur (m)	Coeff. :
Dimanche 29 avril 1945 – 6h00 ¹⁶	5,83	82	4,96	84
Lundi 30 avril 1945 – 6h00 ¹⁷	5,61	81	4,62	81
Mardi 1 ^{er} mai 1945 – 1h00 ¹⁸	1,80	71	1,60	75

Soit la marée... ¹⁹	À Gatseau (Hauteur d'eau en m)
Dimanche 29 avril 1945 – 6h00	5,395
Lundi 30 avril 1945 – 6h00	5,115
Mardi 1 ^{er} mai 1945 – 1h00	1,70

Figure 6 : marégramme de La Rochelle – Pallice et Royan – Pointe de Grave du 29 avril au 1er mai 1945 selon les prédictions du S.H.O.M.²⁰



¹⁵ http://www.shom.fr/ann_marees/ (9/3/2009).

¹⁶ Soit l'heure H fixée par le Général de Larminat pour le débarquement de la première vague d'assaut à Gatseau avant le report de la date pour cause météorologique.

¹⁷ Soit l'heure H du débarquement de la première vague d'assaut à Gatseau.

¹⁸ Soit l'heure H du débarquement du commando Fournier dans le secteur de la Vieille Perrotine.

¹⁹ Calculée d'après la moyenne des hauteurs prévues pour La Pallice et Pointe de Grave, en tenant compte de l'orientation et du niveau altimétrique des plages concernées, en plus du facteur météorologique.

²⁰ Voir note 15.

Figure 7 : la partie Sud de l'île d'Oleron le 30 avril 1945 et la progression des troupes Françaises de 6 h 02 à 22 heures.



Figure 8 : la partie centrale de l'île d'Oleron et la progression des troupes Françaises le 1^{er} mai 1945.

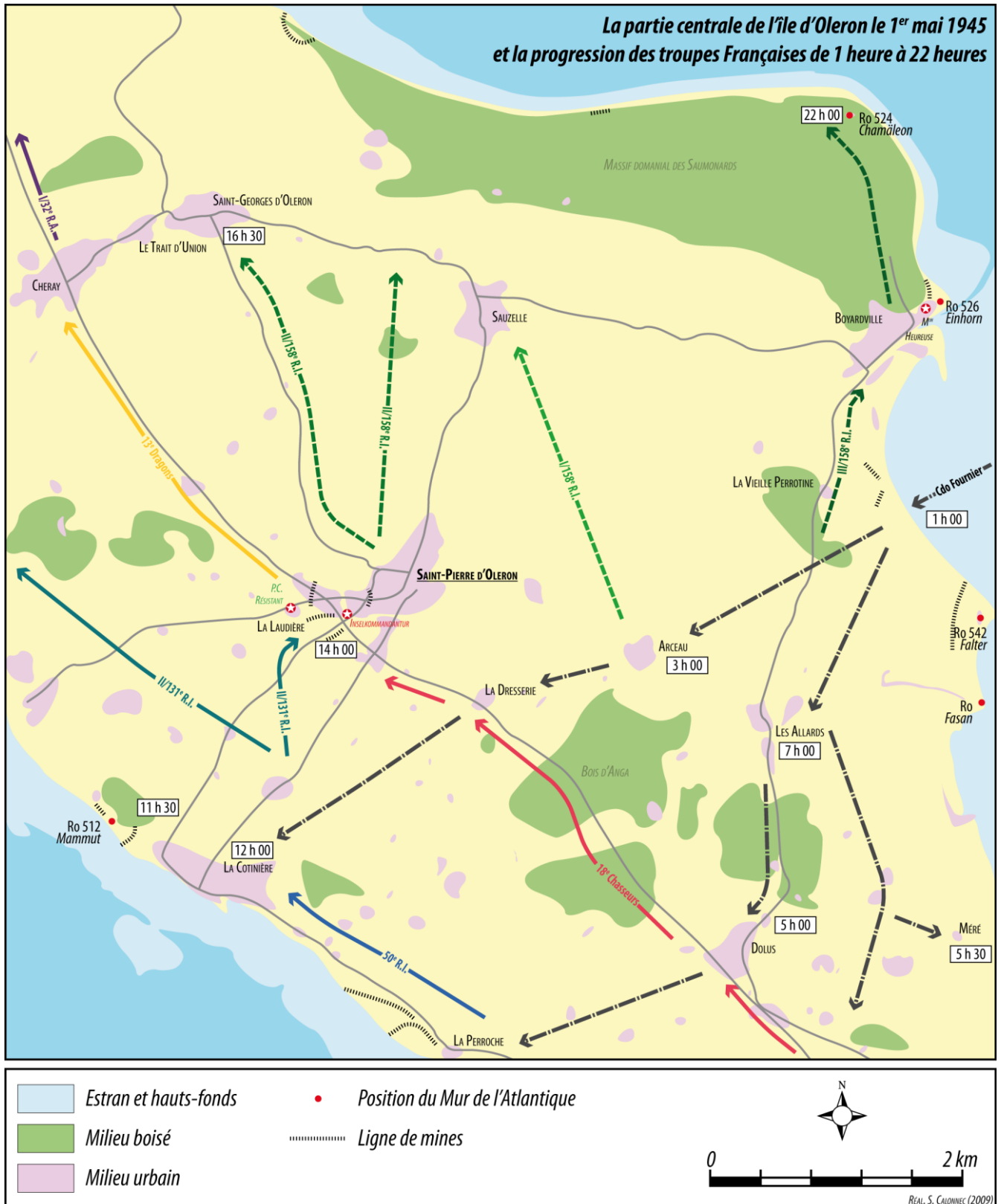


Figure 9 : la partie Nord de l'île d'Oleron et la progression des troupes Françaises le 1^{er} mai 1945.

